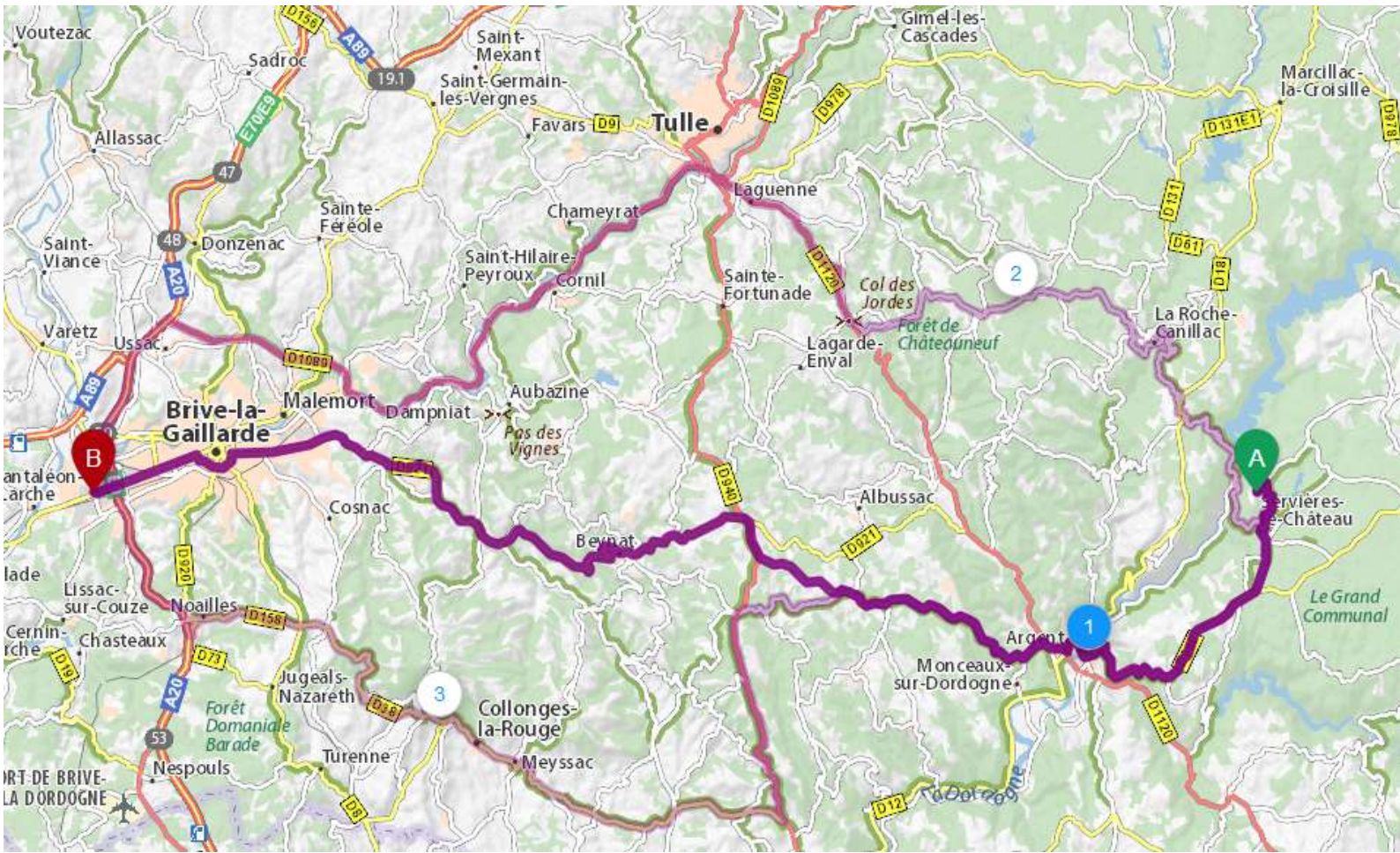


# PLAN de ROUTE TC4/CT4 → PADDOCK



1	2	3
Via D980 D921	Via D29 D1089	Via D169 D38
63.4 km	76.5 km	78.4 km
01h32	01h24	01h33
9,43 €	9,68 €	10,30 €

Distance 63.4 km

## TRACKS 1



**Départ: Servières-le-Château, null**  
Faites taire votre smartphone pendant vos trajets

Continuer sur : **La Bourgeade**

0.4 km 00h00

**D75**

Prendre à droite: **D75**

➡ Continuer à droite: **D75**

⚠ Succession de virages sur 1.6 km

0.6 km 00h00

0.6 km 00h00

2 km 00h02

**D29**

Prendre à gauche: **D29 / D75**

2.5 km 00h03

**Traverser Servières-le-Château**

➡ Au rond-point, prendre la 1ère sortie: **D75**

Sortie de Servières-le-Château

3.5 km 00h04

3.5 km 00h05

**D75**

Continuer sur : **D75**

5 km 00h06

**D980**

Prendre à droite: **D980**

⚠ Descente dangereuse sur 0.4 km

⚠ Succession de virages sur 3.5 km

9.5 km 00h11

10 km 00h11

14 km 00h15

**Traverser Argentat**

➡ Prendre à droite: **D2120**

➡ Prendre à droite: **D18 / Avenue Charles de Gaulle**

➡ Prendre à gauche: **D12**

15 km 00h19

16 km 00h20

16 km 00h20

➡ Au rond-point, prendre la 1ère sortie: **D1120 / Avenue Pierre et Marie Curie**

➡ Prendre à gauche: **D12 / D12E1 / Avenue Georges Clemenceau**

17 km 00h22

17 km 00h23

➡ Prendre à droite: **D169**

➡ Continuer à gauche: **D169**

⚠ Succession de virages sur 6.5 km

18 km 00h25

18 km 00h25

➡ Continuer à droite: **D169**

⚠ Succession de virages sur 0.4 km

25 km 00h34

26 km 00h34

Sortie de Argentat

26 km 00h35

**Traverser Neuville**

➡ Prendre à droite: **D176**

⚠ Succession de virages sur 2.5 km

Sortie de Neuville

27 km 00h37

28 km 00h37

**D176**

Continuer sur : **D176**

Ⓣ Vitesse limitée à 45 km/h sur 0.5 km

Ⓣ Vitesse limitée à 45 km/h sur 0.3 km




28 km 00h38

29 km 00h39

31 km 00h42











**D940**A proximité de **Quatre-Routes**, Prendre à droite: **D940**

32 km 00h43  
32 km 00h43

 Vitesse limitée à 50 km/h**Traverser Quatre-Routes** Prendre à gauche: **D921** Vitesse limitée à 50 km/h sur 0.2 km

Sortie de Quatre-Routes

33 km 00h44  
33 km 00h44  
  
33 km 00h44






**D921**Continuer sur : **D921** Vitesse limitée à 50 km/h sur 0.8 km Succession de virages sur 2.5 km Vitesse limitée à 50 km/h Succession de virages sur 2.5 km Virage à droite Descente dangereuse sur 0.4 km Vitesse limitée à 50 km/h Vitesse limitée à 30 km/h sur 0.3 km Vitesse limitée à 50 km/h Descente dangereuse sur 0.4 km Descente dangereuse sur 0.4 km

34 km 00h45  
35 km 00h47  
38 km 00h50  
39 km 00h51  
43 km 00h56  
44 km 00h58  
45 km 00h58  
46 km 00h59  
46 km 01h00  
47 km 01h01  
50 km 01h04  
54 km 01h08

**Traverser Malemort** Au rond-point, Giratoire Rhin Danube, prendre la 2nde sortie: **D921**

Sortie de Malemort

54 km 01h08  
  
56 km 01h13

**Traverser Brive-la-Gaillarde**Continuer sur : **D921 / Avenue Georges Pompidou**Continuer sur : **D74 / Avenue Georges Pompidou** Prendre à gauche: **Boulevard de l'Amiral Grivel**Continuer sur : **Boulevard du Maréchal Brune**Continuer sur : **Boulevard Clemenceau**Continuer sur : **Boulevard du Docteur Marbeau**Continuer sur : **Place de la Liberté**Continuer sur : **Boulevard Louis Blanc**Continuer sur : **Boulevard du Colonel Germain** Prendre à gauche: **Avenue Pierre Semard** Avenue Pierre Semard (Brive-la-Gaillarde) Zone dangereuse (50 km/h)Continuer sur : **Avenue de Bordeaux / Avenue de l'Abbé Jean Alvitre** Tourner à gauche Au rond-point, Rond-Point François Mielvaque, prendre la 2nde sortie: **Avenue de l'Abbé Jean Alvitre**Continuer sur : **Avenue Jean-Charles Rivet** Au rond-point, Rond-Point Colonel Guingouin, prendre la 2nde sortie: **Avenue Jean-Charles Rivet**

Sortie de Brive-la-Gaillarde

56 km 01h13  
56 km 01h14  
57 km 01h17  
58 km 01h18  
58 km 01h19  
59 km 01h20  
59 km 01h20  
59 km 01h20  
59 km 01h21  
59 km 01h22  
59 km 01h22  
60 km 01h24  
61 km 01h26  
61 km 01h26  
61 km 01h26  
62 km 01h28  
  
62 km 01h30

D1089

Au rond-point, prendre la 1ère sortie: **D1089** en direction de :

A20

OBJAT  
CAHORS


62 km 01h30

 Vitesse limitée à 50 km/h


63 km 01h30

### Entrer dans Langlade

63 km 01h30

 Au rond-point, Rond-Point de la Vézère, prendre la 1ère sortie: **D1089**

63 km 01h31

 Vitesse limitée à 50 km/h sur 0.3 km

63 km 01h31

 Au rond-point, Rond-Point Rhin et Danube, prendre la 1ère sortie: **Rue du Général Pierre Pouyade**

63 km 01h32



**Arrivée: Langlade, Rue du Général Pierre Pouyade**

Faites taire votre smartphone pendant vos trajets