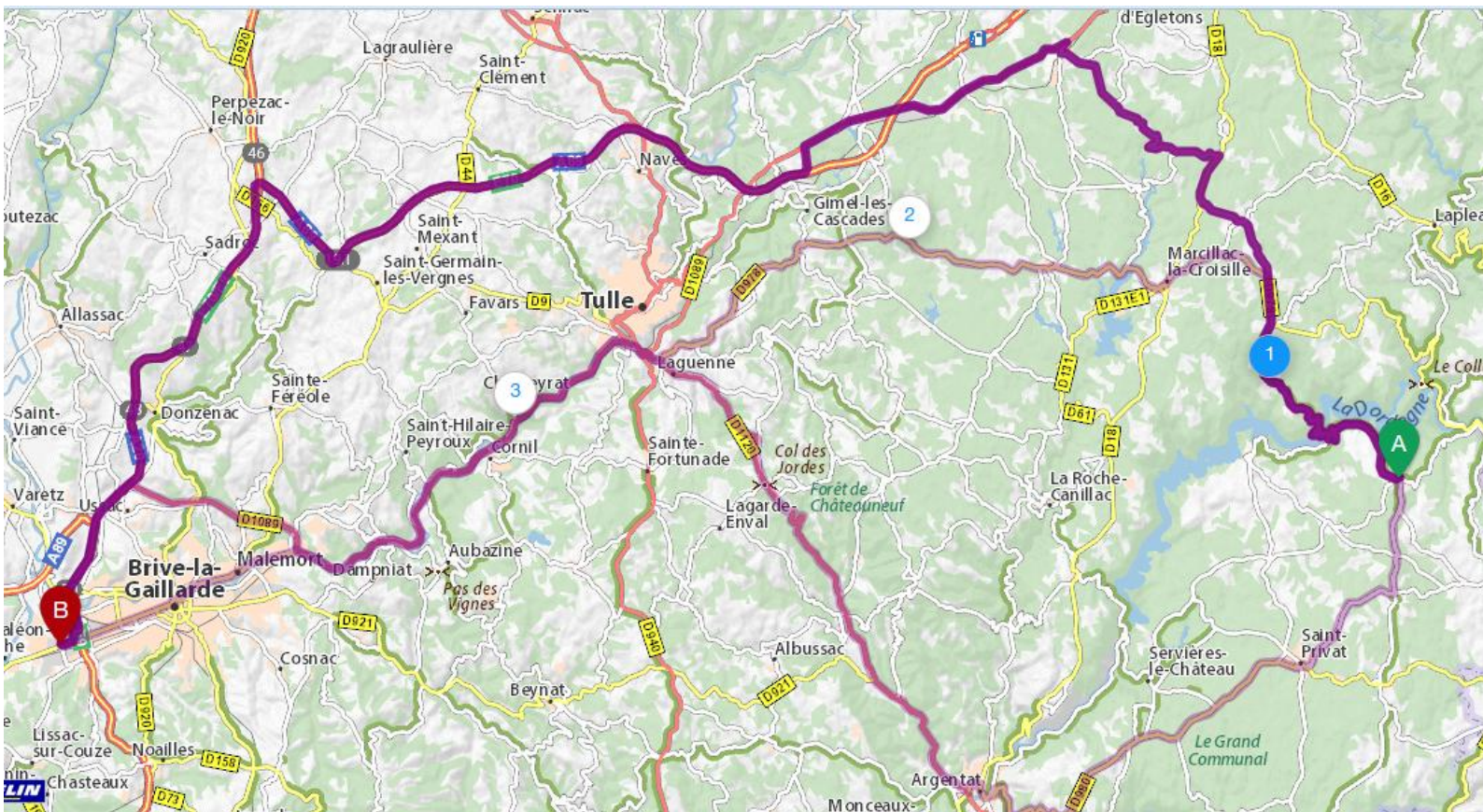


ROAD MAP

TC3-CT3 → PADDOCK



1	2	3
Via A89 A20	Via D978 D1089	Via D1120 D1089
94.2 km	77.3 km	89.2 km
01h21	01h44	01h41
11,92 €	10,82 €	11,11 €

Distance 94.2 km dont 46 km sur autoroute

Temps 01h21 dont 00h25 sur autoroute

Pas d'impact trafic pour un départ à 22h20


TRACKS 1




Départ: Auriac, null

Casque, gants, chaussures montantes : c'est vital

Sortir de Auriac

 Prendre à droite: **D65**

 Continuer à droite: **D65**

 Succession de virages sur 0.3 km

Sortie de Auriac

<0.1 km 00h00
0.2 km 00h00
0.6 km 00h01
0.7 km 00h01

D65


Continuer sur : **D65**

 Succession de virages sur 4 km


2 km 00h02
6 km 00h07


D13

Prendre à droite: **D13**

 Succession de virages sur 1.7 km

 Succession de virages sur 1.6 km

 Vitesse limitée à 50 km/h sur 0.2 km

 Vitesse limitée à 50 km/h sur 0.4 km

7 km 00h08
7 km 00h08
14 km 00h17
15 km 00h17
15 km 00h17

D60

Prendre à gauche: **D60**

15 km 00h18

D978


Continuer sur : **D978**

 Succession de virages sur 6.5 km

16 km 00h18
17 km 00h20

D60

Prendre à droite: **D60**

 Vitesse limitée à 50 km/h sur 0.3 km

19 km 00h23
21 km 00h25

D18


Prendre à droite: **D18**


23 km 00h27

D60

Prendre à gauche: **D60**


 Succession de virages sur 0.9 km

 Vitesse limitée à 50 km/h sur 0.2 km

 Continuer à droite: **D60**

23 km 00h27
25 km 00h29
25 km 00h30
25 km 00h30

Traverser Le Jardin

 Prendre à gauche: **D60**

 Succession de virages sur 3.5 km

Sortie de Le Jardin


26 km 00h30

26 km 00h30

26 km 00h31

D60

Continuer sur : **D60**


 Vitesse limitée à 50 km/h

31 km 00h37

31 km 00h37

Traverser Montagnac

 Vitesse limitée à 50 km/h

 Vitesse limitée à 30 km/h sur 0.3 km

 Prendre à droite: **D60 / Avenue des Montagnac**

 Prendre à droite: **D1089 / Route de Lépina**

 D1089 / Route de Lépina (Montagnac) Zone dangereuse (90 km/h)

Faire demi-tour : **D1089 / Route de Lépina**

Sortie de Montagnac

32 km 00h38

33 km 00h39

33 km 00h39

33 km 00h40


33 km 00h40


33 km 00h40

34 km 00h41

D1089


Continuer sur : **D1089**

 Virage à droite

 Au rond-point, prendre la 2nde sortie: **D1089** en direction de :

D1089 **A89**

TULLE

 Vitesse limitée à 50 km/h

34 km 00h41

41 km 00h47

43 km 00h49

45 km 00h51

Au rond-point, prendre la 3ème sortie: **A89 / E70** en direction de :




A89


E70

A89

CLERMONT-FERRAND
TULLE-NORD
LIMOGES
BRIVE-LA-GAILLARDE
BORDEAUX

 Tulle Est : Prise de ticket

 Descente dangereuse sur 0.6 km

 Continuer à droite: **A89 / E70** en direction de :

A89 **E70**

BORDEAUX
LIMOGES
BRIVE-LA-GAILLARDE
TULLE-NORD


45 km 00h52

45 km 00h52

46 km 00h52

48 km 00h53
49 km 00h54
53 km 00h56
67 km 01h03
72 km 01h06

 **Viaduc du Chadon**

 Descente dangereuse sur 1.9 km

Passage à proximité de **Naves**

 St-Germain-les-Vergnes : Péage : 1.30 EUR



A20


E9

Prendre **A20 / E9** en direction de :

E9 E70 A20


TOULOUSE
BORDEAUX
PÉRIGUEUX
BRIVE-LA-GAILLARDE

79 km 01h11
93 km 01h19

 A20 / E70 / E9 Zone dangereuse (110 km/h)

 Prendre **sortie** en direction de :

E70

 51
PÉRIGUEUX
BRIVE-OUEST
TERRASSON
MONTIGNAC-LASCAUX
LAC DU CAUSSE

93 km 01h19


A proximité de **Langlade**, Prendre à gauche: **Avenue Cyprien Faurie** en direction de :

PÉRIGUEUX
BRIVE-LA-GAILLARDE-SUD
TERRASSON-LAVILLEDIEU
MONTIGNAC
LASCAUX
LAC DU CAUSSE

93 km 01h19

Entrer dans Langlade

93 km 01h19


 Prendre à gauche: **Avenue Cyprien Faurie** en direction de :

A20 - LIMOGES
BRIVE-LA-GAILLARDE-CENTRE


93 km 01h19

 Prendre à droite: **D1089 / Avenue Jean-Charles Rivet**


93 km 01h19

 Virage à droite

94 km 01h20

 50 Vitesse limitée à 50 km/h sur 0.3 km

94 km 01h20

 Au rond-point, Rond-Point Rhin et Danube, prendre la 1ère sortie: **Rue du Général Pierre Pouyade**

94 km 01h21



Arrivée: Langlade, Rue du Général Pierre Pouyade

Casque, gants, chaussures montantes : c'est vital