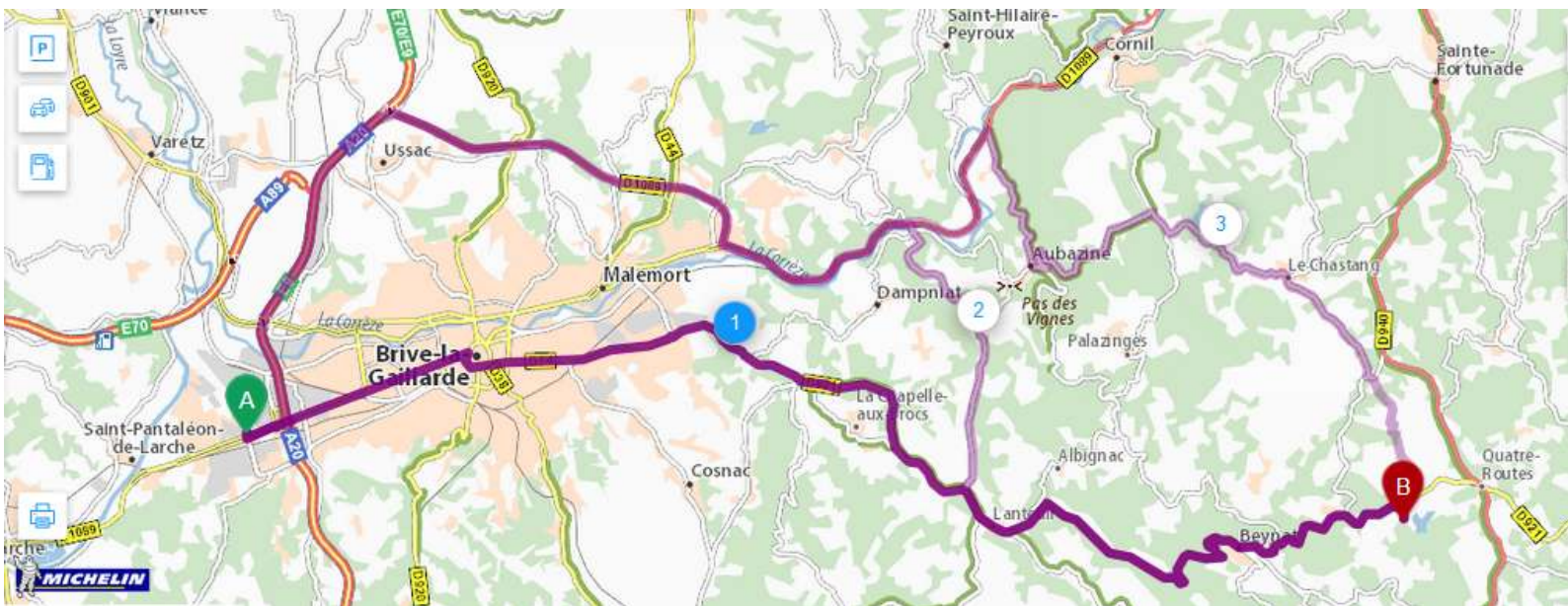


ROAD MAP PADDOCK → TC1



1 Via D921	2 Via D1089 D921	3 Via A20 D1089
29.2 km	39.5 km	40.6 km
00h46	00h39	00h43
4,51 €	4,70 €	4,98 €

Distance 29.2 km

Temps 00h46

Pas d'impact trafic pour un départ à 19h45

TRACKS 1

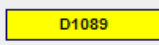


Départ: Langlade, Rue du Général Pierre Pouyade
Faites taire votre smartphone pendant vos trajets

Sortir de Langlade

- Continuer sur : **Rue du Général Pierre Pouyade**
- Au rond-point, Rond-Point Rhin et Danube, prendre la 3ème sortie: **D1089 / Avenue Jean-Charles Rivet**
- Vitesse limitée à 50 km/h sur 0.3 km
- Au rond-point, Rond-Point de la Vézère, prendre la 2nde sortie: **D1089**
- Vitesse limitée à 50 km/h
- Sortie de Langlade

<0.1 km	00h00
0.3 km	00h00
0.8 km	00h01
0.9 km	00h01
1 km	00h01



Continuer sur : **D1089**


Au rond-point, prendre la 2nde sortie: **Avenue Jean-Charles Rivet** en direction de :

BRIVE-LA-GAILLARDE-CENTRE


1.2 km	00h01
--------	-------

1.7 km 00h03
2.5 km 00h05
2.5 km 00h08
3.5 km 00h07
4 km 00h09
4.5 km 00h10
5 km 00h12
5 km 00h12
5.5 km 00h13
5.5 km 00h13
5.5 km 00h14
5.5 km 00h14
6 km 00h15
7.5 km 00h18

Traverser Brive-la-Gaillarde

 Au rond-point, Rond-Point Colonel Guingouin, prendre la 2nde sortie: **Avenue Jean-Charles Rivet**


Continuer sur : **Avenue de Bordeaux / Avenue de l'Abbé Jean Alvitre**

 Au rond-point, Rond-Point François Mielvaque, prendre la 2nde sortie: **Avenue de Bordeaux / Avenue de l'Abbé Jean Alvitre**

Continuer sur : **Avenue Pierre Semard**

 Avenue Pierre Semard (Brive-la-Gaillarde) Zone dangereuse (50 km/h)


Continuer sur : **Avenue du Président Roosevelt**


 Prendre à droite: **D920 / Boulevard du Général Koenig**

 Prendre à gauche: **Boulevard Édouard Lachaud**

Continuer sur : **D920 / Boulevard du Maréchal Lyautey**

Continuer sur : **D38**

 Vitesse limitée à 30 km/h sur 0.4 km

 Continuer à droite: **D38**

Continuer sur : **Avenue Georges Pompidou**

Sortie de Brive-la-Gaillarde

7.5 km 00h18
9 km 00h23
9.5 km 00h23

Traverser Malemort

Continuer sur : **D921**

 Au rond-point, Giratoire Rhin Danube, prendre la 3ème sortie: **D921**


Sortie de Malemort


D921


Continuer sur : **D921**

15 km 00h29
17 km 00h31
17 km 00h31
18 km 00h33
19 km 00h34
22 km 00h37
26 km 00h42
26 km 00h42
29 km 00h45
29 km 00h45


 Virage à droite


 Vitesse limitée à 50 km/h


 Vitesse limitée à 30 km/h sur 0.3 km


 Vitesse limitée à 50 km/h

 Succession de virages sur 1.3 km

 Succession de virages sur 2.5 km

 Vitesse limitée à 50 km/h

 Succession de virages sur 2.5 km


 Vitesse limitée à 50 km/h sur 0.3 km


29 km 00h46

Prendre à droite: **Accès Étang de Miel**

29 km 00h46
29 km 00h46
29 km 00h46

Tourner à droite

 Tourner à gauche

 Puis immédiatement, prendre à droite: **Étang de Miel**



Arrivée: Beynat, Étang de Miel

Faites taire votre smartphone pendant vos trajets